

присвяченого видатним особистостям міста, зверне увагу на цікаві долі харків'ян, на їх відкриття, на їх заслуги, на їх талант і, на жаль, трагедії.

Список літератури:

1. Покоłodна М. М. Організація екскурсійної діяльності: підручник / М. М. Покоłodна; Харків. нац. ун-т міськ. госп-ва ім. О. М. Бекетова. – Харків : ХНУМГ ім. О. М. Бекетова, 2017. – 180 с.

УДК 338:48

Гура А. В.

научний керівитель **Метешкин К. А.**,

д-р техн. наук, професор;

Маслий Л. А.

ст. пр. кафедри земельного адміністрування
і геоінформаційних систем,

*Харківський національний університет міського господарства
імені О. М. Бекетова*

ПРОЕКТНОЕ РЕШЕНИЕ «ОТ БЕРЕГА ДО БЕРЕГА»

Туристический Харьков знаменит своими фонтанами. Бережное отношение в Харькове к фонтанам, а также развитие в городе пешего туризма привело к мысли создать новый пеший маршрут, который назван «От берега до берега». Почему так назван маршрут? Всем известно, что по территории Харькова протекают, хоть и небольшие, но три реки – Харьков, Лопань и Уды. Реки Харьков и Лопань «встречаются» в центре Харькова и на территории этих рек находится значительное количество фонтанов. Посмотрим внимательно на карту г. Харьков, где можно увидеть в некотором роде дугу фонтанов, соединяющих берега реки Лопань в районе ул. Клочковской и речку Харьков в районе ул. Шевченко.

Со стороны улицы Клочковской находится один из входов в парк Шевченко, который украшен каскадным фонтаном и прилегающими аллеями (см. рис.1а). Реставрированный парк Шевченко имеет ряд фонтанов, в том числе танцующий фонтан и фонтан обезьян. (см. рис. 1б,в).




Рисунок 1 – Фонтаны парка Шевченко в г. Харьков (а,б,в,)

Пройдя через парк Шевченко и выйдя на улицу Сумскую в район ХАТОБа, туристу для осмотра предстанут две замечательных композиции

фонтанов. Это фонтаны, которые украшают вход в театр (см. рис. 2а) и композиция зеркальной струи (см. рис. 2б).



Рисунок 2 – Фонтаны на улице Сумской г. Харьков (а,б)

Очередной фонтан туристического маршрута «От берега до берега» находится всего в 400 метрах до следующего фонтана, необходимо только пройти по ул. Скрипника и выйти на ул. Пушкинскую и вы находитесь у фонтана влюбленных (см. рис. 3).




Рисунок 3 – Фонтан влюбленных в г. Харьков

Осталось закончить наш пешеходный маршрут и выйти на берег реки Харьков. Самый короткий путь лежит по ул. Маршала Бажанова, которая ранее называлась ул. Черноглазовской. Известно, что неповторимую архитектуру города Харьков создавали многие известные и выдающиеся архитекторы, такие как А. Н. Бекетов, Б. А. Корниенко и другие. К сожалению, есть в городе Харьков здание, архитекторы которых неизвестны [1, с 2.]. Таким зданием, построенным в стили модерн по улице Маршала Бажанова Ю. П. является заброшенный дом, который харьковчане называют «Дом, наполненный солнцем». Этот заброшенный дом на улице маршала Бажанова, ведущей к Харьковскому национальному университету имени А.Н. Бекетова занимает центральное место. Однако, здание находится в очень плохом состоянии, но его фасад до сих пор своими формами и лепниной обращает на себя внимание многих прохожих (см. рис. 4а).



Рисунок 4 – Фасад здания «Дом, наполненный солнечным светом» (а,б,в)

В настоящее время это здание реставрируется. В связи с вышесказанным возникла идея добавить к маршруту «От берега к берегу» еще одним фонтаном. Дело в том, что входную арку этого здания (см. рис. 4б) украшают два малолетних мальчика, которые похожи на известного брюссельского писающего мальчика (см. рис. 4в). Из этого и родилась идея в процессе реставрации здания дополнить его настенным фонтаном, который примерно будет выглядеть, как на (рис. 5).

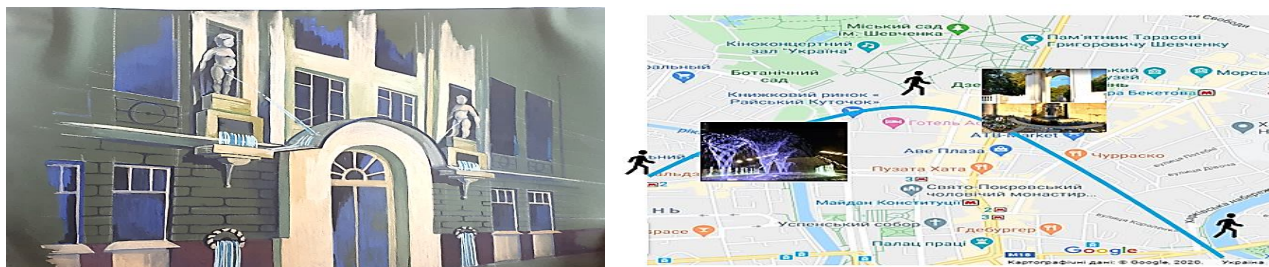


Рисунок 5 – Эскиз настенного фонтана по ул. Маршала Бажанова и карта маршрута (а,б)

Такая реконструкция, во-первых, оживит туристический маршрут. Кроме того, во-вторых, туристический маршрут будет проходить вблизи здания Харьковского национального университета городского хозяйства имени А.Н. Бекетова, что на наш взгляд, должно привлечь внимание жителей нашего города, иногородних туристов и потенциальных абитуриентов.

В настоящее время кафедра Земельного администрирования и геоинформационных систем в рамках бакалаврской работы студентки пытается создать 3D модель этого здания.

Список литературы:

1. Харьковские дома-призраки <https://kharkovgo.com/reviews/top-5/top-5-harkovskie-doma-prizraki/>